

# Reisemobil-Urlaub *in der Wesermarsch*



Eingebettet zwischen der Nordsee und den Flüssen Weser und Jade liegt die Wesermarsch. Als Reisemobilist haben Sie die Möglichkeit, die schönsten Plätze auf eigene Faust zu entdecken – unabhängig, individuell und ganz spontan. In der gesamten Wesermarsch finden Sie attraktiv gelegene Reisemobilstellplätze, auf denen die Versorgung mit Frischwasser und Strom und ebenso die Gelegenheit zur bequemen Abwasserentsorgung geboten werden. Der vorliegende Stellplatzführer informiert Sie über Lage, Ausstattung und Standortbesonderheiten dieser Reisemobilstellplätze sowie über nahe gelegene Freizeitangebote.

Wir freuen uns auf Sie!

Ihre Touristikgemeinschaft Wesermarsch

Haben Sie Fragen zu unserer Region?  
Melden Sie sich gerne bei uns!

Kontakt:  
Touristikgemeinschaft Wesermarsch  
Max-Planck-Straße 4, 26919 Brake  
Tel.: 0 44 01 - 85 61 14  
E-Mail: [info@nordseejadeweser.de](mailto:info@nordseejadeweser.de)  
Internet: [www.NordseeJadeWeser.de](http://www.NordseeJadeWeser.de)

# Urlaubsland Wesermarsch

## *Besonders attraktiv für Radfahrer*

Am besten lässt sich die Wesermarsch per Rad erkunden. Zahlreiche Radrundwege führen durch das „platte Land“. Vorbei geht es an unzähligen Wasserläufen hin zu interessanten Punkten: Deichschäfereien, alte Mühlen, Museen, künstlerisch gestaltete Dorfkirchen, reetgedeckte Fachwerkhäuser, Naturbeobachtungspunkte und jede Menge Kulturlandschaft.

Tipp: Die Wesermarsch ist jetzt „ADFC-RadReiseRegion“. Die Auszeichnung bietet qualitative Standards, an denen Sie sich orientieren können. Zehn Tagestouren haben die Qualitätsauszeichnung bekommen. Die ausgezeichneten Tagestouren mit GPS-Daten finden Sie auf unserer Internetseite [www.NordseeJadeWeser.de](http://www.NordseeJadeWeser.de).




RadReiseRegion



# Erforschen Sie die Vielfalt *der Wesermarsch*



Erfahren Sie das Radparadies Wesermarsch an Nordsee, Jade und Weser. In der Broschüre finden Sie viele Touren-Vorschläge, sowohl für Tagesfahrten als auch für Mehrtagestouren.



Entdecken Sie auf 80 Seiten über 100 Freizeit-tipps im Urlaubsland Wesermarsch. Die Lage an Nordsee, Jade und Weser bietet Ihnen viele Möglichkeiten für Entdeckungstouren.



Erleben Sie die Wesermarsch von ihrer maritimen Seiten. In dieser Broschüre finden Sie Informationen zu Themen wie Schifffahrten, Wattwanderungen, UNESCO-Weltnaturerbe Wattenmeer, Nordsee- und Weserstrände, Wassersport, Leuchttürme und vieles mehr.



Im Gastgeberverzeichnis gibt es nicht nur Übernachtungsmöglichkeiten sondern auch viele Tipps zu Veranstaltungen, Führungen, Theater und vieles mehr.



Halb Insel - ganz Urlaubsparadies: 120 Seiten Nordsee-Urlaubsspaß auf der Halbinsel Butjadingen, in Stadland und Jade! Noch mehr Informationen und Gastgeber, praktisch zusammen in einem Magazin. Bestellen Sie jetzt einfach und bequem Ihr Exemplar des Urlaubsmagazins.

Alle Broschüren können Sie auf unserer Internetseite [www.nordseejadeweser.de](http://www.nordseejadeweser.de) kostenlos bestellen oder downloaden.

# KNAUS Hunde- & Naturcampingpark *Fedderwardsiel*



Öffnungszeiten	15.04. - 15.10.
Größe	71 Stellplätze
Preis in € pro Stellplatz/Nacht	Ab 11,80 €
Strom	Inklusive
Wasser	Inklusive
Abwasser	Inklusive
Dusche/WC	Ja, inklusive
Hunde erlaubt?	Ja, 3,50 € pro Tag
WLAN	Nein
Koordinaten	53°35'35.1"N 8°21'37"E

Der KNAUS Hunde- und Naturcampingpark Fedderwardsiel gilt als besonders hundefreundlich und ist perfekt, um einfach nur mal "abzuschalten" und zur Ruhe zu kommen. Vor dem Deich gelegen, direkt am UNESCO Weltnaturerbe Niedersächsisches Wattenmeer, bietet das Areal neben dem Butjadinger Yachtclub etwa 84 Touristen- und Saison-Stellplätze. Hinweis: Die Verwaltung (Check-In/-Out) erfolgt über den KNAUS Campingpark Burhave (Entfernung: ca. 2 km). Mit eingezäuntem Hunde-Freilauf, Hundedusche, mobilen Sanitärbereichen, Koch- und Spülgelegenheiten, Waschmaschine und Trockner, Gasverkauf, Ver- und Entsorgungsstellen, einem Kinderspielplatz sowie freiem Zugang zum Strand mit der Kitesurfzone.

## Kontakt:

Lagunenweg 3, 26969 Butjadingen - Fedderwardsiel

Tel.: 0 47 33 - 16 83

E-Mail: [fedderwardsiel@knauscamp.de](mailto:fedderwardsiel@knauscamp.de)

Internet: [www.knauscamp.de/fedderwardsiel-nordsee](http://www.knauscamp.de/fedderwardsiel-nordsee)

# KNAUS Reisemobilhafen „Nordseeblick“

## Burhave



Öffnungszeiten	15.04. - 15.10.
Größe	125 Stellplätze
Preis in € pro Stellplatz/Nacht	13,50 €
Strom	0,70 € / kWh
Wasser	1,00 € / 70 Liter
Abwasser	Inklusive
Dusche/WC	Ja, 3,50 € Erw. / 2,00 € Kind
Hunde erlaubt?	Ja, 4,00 € für 24 Stunden
WLAN	Ja, 4,00 € für 24 Stunden
Koordinaten	53°35'0.9"N 8°22'13.3"E

Der KNAUS Campingpark Burhave mit dem Reisemobilhafen "Nordseeblick" befindet sich vor dem Deich, unmittelbar am UNESCO Welt-naturerbe Niedersächsisches Wattenmeer. Von den Stellplätzen aus genießen Sie die endlosen Weiten des Watts, die reine Luft und den sauberen Strand des Nordseebads Burhave. Das Hinterland mit seinen sattgrünen Weiden und Marschwiesen und den unzähligen Höfen entdecken Sie am besten mit dem Fahrrad auf den neun gut ausgebauten Fahrradstrecken Butjadingens. Mit komfortablem Sanitärgebäude mit behindertengerechten Waschräumen und Babybad, Kochgelegenheiten, Geschirrspülbecken, Waschmaschinen und Trockner, außerdem Brötchenservice, Gasverkauf, WLAN, Imbiss in unmittelbarer Nähe, "Rollendem Tante-Emma-Laden", Ver- und Entsorgungsstellen, großen Kinderspielplätzen sowie freiem Zugang zum Strand.

Kontakt:

An der Nordseelagune 1, 26969 Butjadingen - Burhave

Tel.: 0 47 33 - 16 83

E-Mail: burhave@knauscamp.de

Internet: [www.knauscamp.de/burhave-nordsee](http://www.knauscamp.de/burhave-nordsee)

# KNAUS Reisemobilhafen „Friesenstrand“

*Tossens*



Öffnungszeiten	15.04. - 15.10.
Größe	36 Stellplätze (RM-Hafen)
Preis in € pro Stellplatz/Nacht	11,50 €
Strom	0,70 € / kWh
Wasser	1,00 € / 70 Liter
Abwasser	Inklusive
Dusche/WC	Ja: 3,50 € Erw. / 2,00 € Kind
Hunde erlaubt?	Ja, 3,50 € pro Tag
WLAN	Ja, 4,00 € für 24 Stunden
Koordinaten	53°34'42.2"N 8°14'36.9"E

Lebendigkeit und Vielfalt kennzeichnen das Nordseebad Tossens. Außendeichs gelegen, bietet der Reisemobilhafen „Friesenstrand“ direkt neben dem KNAUS Campingpark Tossens herrliche Aussichten auf das UNESCO Weltnaturerbe Niedersächsisches Wattenmeer. Die gesunde Seeluft und das milde Klima wirken sich positiv auf die Gesundheit aus. Sportbegeisterte kommen in Tossens voll auf ihre Kosten. Ob gemütlich im Strandkorb, romantisch auf der Wiese oder am Strand, hier finden Sie immer genügend Platz zum Erholen und zum Träumen.

## Kontakt:

Zum Friesenstrand, 26969 Butjadingen - Tossens

Tel.: 0 47 36 - 219

E-Mail: [tossens@knauscamp.de](mailto:tossens@knauscamp.de)

Internet: [www.knauscamp.de/tossens-nordsee](http://www.knauscamp.de/tossens-nordsee)

# KNAUS Campingpark

## *Eckwarderhörne*



Öffnungszeiten	Ganzjährig
Größe	
Preis in € pro Stellplatz/Nacht	23,00 € inkl. 2 Erw. + Sanitärbenutzung
Strom	3,70 € / Tag
Wasser	Inklusive
Abwasser	Inklusive
Dusche/WC	Inklusive
Hunde erlaubt?	Ja, 3,50 € pro Tag
WLAN	Ja, 4,00 € für 24 Stunden
Koordinaten	

Der KNAUS Campingpark Eckwarderhörne direkt am niedersächsischen Wattenmeer lässt garantiert keine Langeweile aufkommen. Der schöne Nordseestrand mit seinem faszinierenden Wechsel von Ebbe und Flut bietet unterschiedlichste Attraktionen: wo man eben noch gebadet hat, befindet sich nur wenige Stunden später eine Wattlandschaft, die von der UNESCO zum Weltnaturerbe ernannt worden ist. Die natürliche Einzigartigkeit beim Wattwandern zu entdecken – das ist Nordsee pur. Der Strand von Eckwarderhörne gilt als Geheimtipp für Badegäste. Entspannung und Urlaubsfreude finden Sie auf unserem KNAUS Campingpark Eckwarderhörne in jedem Alter. Die beiden beschaulichen Dörfer Eckwarden und Eckwarderhörne liegen an der südlichen Spitze Butjadingens.

Kontakt:

Zum Leuchtfeuer 116, 26969 Butjadingen - Eckwarderhörne

Tel.: 0 47 36 - 13 00

E-Mail: [eckwarderhoerne@knauscamp.de](mailto:eckwarderhoerne@knauscamp.de)

Internet: [www.knauscamp.de/eckwarderhoerne](http://www.knauscamp.de/eckwarderhoerne)

# Campingplatz „Treff am Deich“ *Eckwarderhörne*



Öffnungszeiten	Ganzjährig
Größe	2 Stellplätze
Preis in € pro Stellplatz/Nacht	10,00 € + 5,00 € / Person
Strom	Inklusive
Wasser	Inklusive
Abwasser	Inklusive
Dusche/WC	Ja
Hunde erlaubt?	Ja
WLAN	Ja
Koordinaten	53°31'15.8"N 8°14'09.1"E

Auf dem ganzjährig geöffneten Campingplatz erwartet Sie komfortables Campingvergnügen in familiärer Atmosphäre direkt hinter dem Deich. Der Campingplatz Treff am Deich verfügt über ein neu erstelltes Sanitärgebäude, eine Gaststätte, welche im Sommerhalbjahr geöffnet ist, sowie eine Einkaufsmöglichkeit (Shop), Haustiere sind zugelassen. In zwei Minuten erreichen Sie fußläufig den DLRG-bewachten Grünstrand.

Kontakt:  
Zum Leuchtturm 110, 26969 Butjadingen  
Tel.: 0 47 36 - 10 30 300  
E-Mail: [info@treff-am-deich.de](mailto:info@treff-am-deich.de)  
Internet: [www.treff-am-deich.de](http://www.treff-am-deich.de)



# Hof Iggewarden

## *Iggewarden*



Öffnungszeiten	Ganzjährig
Größe	10 Stellplätze
Preis in € pro Stellplatz/Nacht	10,00 €
Strom	Inklusive
Wasser	2,00 € / Füllung
Abwasser	Auf Nachfrage
Dusche/WC	Auf Nachfrage
Hunde erlaubt?	Ja
WLAN	Ja, am Gebäude
Koordinaten	53°35'10.8"N 8°19'38.4"E

Wir laden Sie herzlich ein die Natur zu genießen und einen Moment durchzuatmen. Nur hier auf dem Hof Iggewarden gibt es das legendäre Friesengolfen. Auf der weltweit einzigen 18 Topfanlage stellen Sie Ihr Können mit dem eigens für diese Sportart entwickelten Stiefel am Stiel unter Beweis. Quer über die Tierweide schießen Sie einen Lederball in eingegrabene Töpfe. Auf über 10.000 qm finden Sie über 150 Rosen im Garten. Auf unserem Hof können Sie gerne mit einer bei uns erstandenen Futtertüte den Ponys „Hallo“ sagen. Auch die Hängebauchschweine, Schafe, Kaninchen, Alpaka Amigo und die Hühner freuen sich. Bitte melden Sie sich im Vorfeld telefonisch an!

### Kontakt:

Iggewarden 1, 26969 Butjadingen - Iggewarden

Tel.: 0 47 33 - 317

E-Mail: [iggewarden@t-online.de](mailto:iggewarden@t-online.de)

Internet: [hof-iggewarden.de](http://hof-iggewarden.de)

# Handwerkerhof Volkers

## Blexen, Nordenham



Öffnungszeiten	Ganzjährig
Größe	14 Stellplätze
Preis in € pro Stellplatz/Nacht	10,00 €
Strom	0,50€ / 1 kWh
Wasser	1,00 € / 100 Liter
Abwasser	Inklusive
Dusche/WC	Dusche 1,00 €
Hunde erlaubt?	Ja „Leinenpflicht“
WLAN	Ja
Koordinaten	52°32'26"N 8°30'33"E

Der „Handwerkerhof Volkers“ bietet Stellplätze in sehr ruhiger Lage auch für Wohnmobile mit Überlänge und Anhänger, jedoch nicht für Wohnwagen. Für die Touren in die Umgebung können unsere Leihfahrräder gegen eine Gebühr von 5,00€ pro Tag genutzt werden. Zudem stehen Ihnen eine Grillhütte und ein Kinderspielfeld zur Verfügung. Von den Stellplätzen führt ein Weg zum Deich, von dort aus genießen Sie einen traumhaften Ausblick auf die Wesermündung und die Skyline von Bremerhaven. Restaurant und Lebensmittelgeschäfte befinden sich etwa 2,5 km vom Stellplatz entfernt im Ort Blexen. Seit 2018 ist der Wohnmobilstellplatz mit dem Titel „Top Platz“ ausgezeichnet und steht auf dem 130. Platz.

### Kontakt:

Deichstraße 156-158, 26954 Nordenham

Tel.: 0151 - 10 82 39 31

E-Mail: [ps@handwerkerhof.eu](mailto:ps@handwerkerhof.eu)

Internet: [www.Ferien-Handwerkerhof.de](http://www.Ferien-Handwerkerhof.de)

# Wohnmobilstellplatz am *Störtebeker Bad, Nordenham*



Öffnungszeiten	Ganzjährig
Größe	22 Stellplätze
Preis in € pro Stellplatz/Nacht	5.00 €
Strom	1.00 € / 8 Std.
Wasser	Inklusive
Abwasser	1.00 €
Dusche/WC	Nein (gegen Gebühr im angrenzenden Störtebeker Bad)
Hunde erlaubt?	Ja
WLAN	Nein
Koordinaten	53°29'41.2"N 8°28'27.5"E

Am Störtebeker-Hallenbad befinden sich 22 Stellplätze für Wohnmobile auf befestigtem Untergrund (Rasengittersteine) mit teilweiser Beschattung durch Bäume. Schöner Weg abseits der Straßen für Radler und Fußgänger zur Innenstadt (ca. 2 km). Hallenbad, Imbiss, Einkaufsmöglichkeiten in fußläufiger Entfernung, sonntags kommt der Bäckerwagen direkt zum Platz. Der Stellplatz bietet sich vorzüglich für Ausflüge in die Umgebung z.B. an die Nordseeküste oder nach Bremerhaven an.

## Kontakt:

Atenser Allee 48, 26954 Nordenham

Touristeninformation: 0 47 31 - 93 64 0

Rathaus, Herr Hadel: Tel.: 0 47 31 - 84 33 4

E-Mail: [info@nordenham.net](mailto:info@nordenham.net)

Internet: [www.nordenham.de](http://www.nordenham.de)

# Reisemobilstellplatz

## Seefeld, Stadland



Öffnungszeiten	Ganzjährig
Größe	5 Stellplätze
Preis in € pro Stellplatz/Nacht	Inklusive
Strom	1,00 € / ca. 8 Std.
Wasser	1,00 € / ca. 10 min
Abwasser	Nein
Dusche/WC	Nein
Hunde erlaubt?	Ja
WLAN	Nein
Koordinaten	53°27'23.7"N 8°21'27.1"E

Zentral und ländlich gelegen in Seefeld befindet sich der Reisemobilstellplatz am Sportplatz. Das in der Nähe gelegene Kulturzentrum Seefelder Mühle bietet regelmäßig wechselnde Ausstellungen und Konzerte sowie einen Landfrauenmarkt. Supermarkt, Restaurant und Mühlencafé sind fußläufig erreichbar. Einzigartige Naturerlebnisse können Sie bei einer Radtour zum „Schwimmenden Moor“ erfahren. Der Sonnenuntergang am rund zwei Kilometer entfernten Strandbad Sehestedt ist einmalig. Bei einem Besuch der vielen Hofläden in der Umgebung bietet sich die Möglichkeit, den Proviantkorb mit regionalen Produkten aufzufüllen. Für alle Sinne ein Genuss!

### Kontakt:

Hauptstraße, 26937 Stadland

Tel.: 0 47 32 - 89 89

E-Mail: [touristik@stadland.de](mailto:touristik@stadland.de)

Internet: [www.stadland.de](http://www.stadland.de)

# Reisemobilstellplatz

## *Kleinensiel, Stadland*



Öffnungszeiten	Ganzjährig
Größe	5 Stellplätze
Preis in € pro Stellplatz/Nacht	Inklusive
Strom	1,00 € / 8 Std.
Wasser	1,00 € / ca. 10 min.
Abwasser	Inklusive
Dusche/WC	Nein
Hunde erlaubt?	Ja
WLAN	Nein
Koordinaten	53°26'33.7"N 8°28'42.5"E

Der Reisemobilstellplatz in Kleinensiel liegt ruhig und idyllisch am Dorfrand direkt in der Nähe der Weser. Der naturbelassene Weserstrand mit großzügiger Liegewiese lädt vor allem zum Relaxen und Spaziergehen ein. Beobachten Sie von hier aus die zahlreichen Segelboote, Traditionsschiffe und großen Dampfer, die auf der Weser vorbeiziehen. Insbesondere Radwanderfreunde werden den Aufenthalt auf unserem Stellplatz genießen, denn er liegt direkt am Weser-Radweg mit Anschluss an unsere Fahrradrouten durch die Gemeinde Stadland. Für das leibliche Wohl sorgt das griechische Restaurant im Dorfgemeinschaftshaus in Kleinensiel.

### Kontakt:

Fährstraße, 26935 Stadland

Tel.: 0 47 32 - 89 89

E-Mail: [touristik@stadland.de](mailto:touristik@stadland.de)

Internet: [www.stadland.de](http://www.stadland.de)

# Bäderstraße Sehestedt, Jade



Öffnungszeiten	01.05. - 15.09.
Größe	20 Stellplätze (davon 8 mit Stromversorgung)
Preis in € pro Stellplatz/Nacht	14,00 € / 12,00 € ohne Strom
Strom	Inklusive
Wasser	Inklusive
Abwasser	Inklusive
Dusche/WC	Ja
Hunde erlaubt?	Ja
Hunde sind immer an der kurzen Leine zu führen.	
WLAN	Nein
Koordinaten	53°26'17.4"N 8°17'43.7"E

Der Campingplatz Sehestedt ist ein außendeichs gelegener Platz direkt am weltweit einzigartigen schwimmenden Moor. Während der Öffnungszeiten (Mai – September) gibt es dort viel Interessantes in der Nationalpark-Erlebnisstation zu entdecken. Auch den Salzwiesen-Erlebnispfad sollte man unbedingt erkunden. Beim Sonnenuntergang über den Jadebusen kann man den Tag ausklingen lassen. Auf dem gesamten Strandgelände gibt es keine Badeaufsicht.

## Kontakt:

Campingplatz Sehestedt, 26349 Jade-Sehestedt

Tel.: 0 47 34 - 10 92 51 oder 0 44 54 - 899 33

E-Mail: [info@sehestedt-jade.de](mailto:info@sehestedt-jade.de)

Internet: [www.ruhigundgemuetlich.de](http://www.ruhigundgemuetlich.de)



# Reisemobilstellplatz

## Rodenkirchen, Stadland



Öffnungszeiten	Ganzjährig *
Größe	10 Stellplätze
Preis in € pro Stellplatz/Nacht	Inklusive
Strom	1,00 € / ca. 8 Std.
Wasser	1,00 € / ca. 10 min.
Abwasser	Inklusive
Dusche/WC	Nein
Hunde erlaubt?	Ja
WLAN	Nein
Koordinaten	53°23'59.1"N 8°27'11.8"E

Wer den zentral gelegenen Reisemobilstellplatz in Rodenkirchen ansteuert, sollte Boule-Kugeln einpacken. In direkter Nähe befindet sich auf dem Marktplatz eine Boule-Bahn, die zum Petanqué-Spiel einlädt. Fußläufig sind die kleinen idyllischen Sielhäfen zu erreichen. Genießen Sie eine Schinkentour mit dem historischen Dielenschiff „Hanni“ auf der Weser oder erkunden Sie bei einer Exkursion die Weserinsel Strohauser Plate. Der Stellplatz bietet sich auch als hervorragender Ausgangspunkt für Radtouren in die Umgebung an. Gastronomie und Einkaufsmöglichkeiten finden Sie in direkter Nähe. \*Der Platz ist donnerstags von 5-13 Uhr wegen des Wochenmarktes belegt und Ende September wegen dem Roonkarker Mart.

### Kontakt:

Am Markt 1, 26935 Stadland

Tel.: 0 47 32 - 89 89

E-Mail: [touristik@stadland.de](mailto:touristik@stadland.de)

Internet: [www.stadland.de](http://www.stadland.de)

# Quittenweg

## Schweiburg, Jade



Öffnungszeiten	Ganzjährig
Größe	6 Stellplätze
Preis in € pro Stellplatz/Nacht	Inklusive
Strom	1,00 € / 8 Std.
Wasser	Inklusive, kein Trinkwasser
Abwasser	Inklusive
Dusche/WC	Nein
Hunde erlaubt?	Ja
WLAN	Nein
Koordinaten	53°23'28.7"N 8°15'58.7"E

Ein kostenloser Stellplatz in ruhiger Lage ist der „Stellplatz Quittenweg“. Der gut befestigte Platz bietet mit angrenzendem Spiel- und Bolzplatz Spaß für die ganze Familie. Bis zum Jadebusen sind es nur wenige hundert Meter. Der Platz ist ein idealer Ausgangspunkt für Fahrradtouren.

Kontakt:  
Quittenweg, 26349 Jade-Schweiburg  
Tel.: 0 44 54 - 89 90  
E-Mail: [info@gemeinde-jade.de](mailto:info@gemeinde-jade.de)  
Internet: [www.gemeinde-jade.de](http://www.gemeinde-jade.de)

# Reisemobilstellplatz

## Ovelgönne



Öffnungszeiten	Ganzjährig
Größe	5 Stellplätze
Preis in € pro Stellplatz/Nacht	Inklusive
Strom	1,00 € / ca. 8 Std.
Wasser	1,00 € / pro 100 Liter
Abwasser	Inklusive
Dusche/WC	Nein
Hunde erlaubt?	Ja
WLAN	Nein
Koordinaten	53°20'35.9"N 8°25'39.3"E

Der Stellplatz im denkmalgeschützten Burgdorf Ovelgönne befindet sich in einer Seitenstraße und ist zum Teil von Eichenbäumen überdacht. Im Ortskern befinden sich Gaststätten, ein Bäcker, Einkaufsmöglichkeiten und das Ovelgönner Handwerksmuseum. Die ausgeschilderte Radroute „Kirchen- und Museumstour“ führt Sie vorbei an vier Kirchen, Handwerksmuseum, Modelleisenbahn Großenmeer und dem Heilpflanzenlehrpfad in Rüdershausen. Genießen Sie die Wandermöglichkeiten entlang des alten Bahndammes, auf dem „Kiekpadd“ und dem „Naturerlebnis Große Angelkuhle“. Infomaterial erhalten Sie über die Tourist-Info der Gemeinde Ovelgönne.

### Kontakt:

Am Sportplatz, 26939 Ovelgönne


Tel.: 0 44 80 - 820

E-Mail: [info@ovelgoenne.de](mailto:info@ovelgoenne.de)

Internet: [www.ovelgoenne.de](http://www.ovelgoenne.de)

# Am Binnenhafen

## *Brake (Unterweser)*



Öffnungszeiten	Ganzjährig
Größe	4 Stellplätze
Preis in € pro Stellplatz/Nacht	Inklusive
Strom	1,00 € / 8 Std.
Wasser	Inklusive
Abwasser	Inklusive
Dusche/WC	WC an der Kaje
Hunde erlaubt?	Ja
WLAN	In unmittelbarer Nähe an der Kaje
Koordinaten	53°19'41.0"N 8°28'58.9"E

An der linken Seite der Unterweser gelegen, bietet die Kreis- und Seehafenstadt Brake einen idealen Erholungs- und Erlebnisraum für Freunde des Maritimen, für Radtouristen und für Natursuchende. Der Wohnmobilstellplatz liegt in direkter Lage am Binnenhafen. Genießen Sie den zentralen Standort im romantischen Hafenpanorama und den einzigartigen Blick auf die höchsten Getreidesilos Europas. Mit nur wenigen Schritten erreichen Sie die Fußgängerzone und die Weserpromenade, welche zum Verweilen einlädt. Entdecken Sie die kleine Stadt mit großem Charme.

Kontakt:  
Hafenstraße, 26919 Brake  
Tel.: 0 44 01 - 19 43 3  
E-Mail: [info@brake-touristinfo.de](mailto:info@brake-touristinfo.de)  
Internet: [www.brake-touristinfo.de](http://www.brake-touristinfo.de)



# Cityparkplatz

## *Brake (Unterweser)*



Öffnungszeiten	Ganzjährig
Größe	2 Stellplätze
Preis in € pro Stellplatz/Nacht	Inklusive
Strom	3,00 € / Tag
Wasser	Nein
Abwasser	Nein
Dusche/WC	WC an der Kaje
Hunde erlaubt?	Ja
WLAN	In unmittelbarer Nähe an der Kaje
Koordinaten	53°19'33.6"N 8°28'49.0"E

Der Wohnmobilstellplatz befindet sich in direkter Lage zur Fußgängerzone, ist aber dennoch ruhig gelegen. Zwei gepflasterte Reisemobilstellplätze in einem für Wohnmobile reservierten Bereich stehen auf dem Cityparkplatz kostenlos für Sie zur Verfügung. Einen Schlüssel für den Stromkasten erhalten Sie gegen eine Pfandabgabe bei der Touristinfo Brake. Genießen Sie die zentrale Lage nahe unserer Marienkirche mit dem eindrucksvollen 6,5 Tonnen schweren Anker auf dem Dach, welcher schon von Weitem erkennbar ist. Mit nur wenigen Schritten erreichen Sie die Weser und das schöne Schifffahrtsmuseum, welches Sie Brakes maritime Vergangenheit erkunden lässt.

### Kontakt:

Willy-Brandt-Straße, 26919 Brake

Tel.: 0 44 01 - 19 43 3

E-Mail: [info@brake-touristinfo.de](mailto:info@brake-touristinfo.de)

Internet: [www.brake-touristinfo.de](http://www.brake-touristinfo.de)



# Reisemobilstellplatz am Hafen *Elsfleth*



Öffnungszeiten	Ganzjährig
Größe	28 Stellplätze
Preis in € pro Stellplatz/Nacht	8.00 €
Strom	1,00 € / 8 Std.
Wasser	1,00 €
Abwasser	Inklusive
Dusche/WC	Dusche 2,00 €, WC frei
Hunde erlaubt?	Ja
WLAN	Hotspot / 1 Stunde
Koordinaten	53°14'15.2"N 8°27'55.7"E

Wohnmobilisten sind herzlich Willkommen in der Seefahrerstadt Elsfleth. Direkt an der Hunte gelegen, in Zentrumsnähe, befindet sich der gepflasterte Wohnmobilstellplatz. Zum Zentrum sind es nur 2 Minuten zu Fuß. Eine Übernachtung auf dem Stellplatz ist gebührenpflichtig; eine moderne Ver- und Entsorgungsstation „Frischwasser-, Abwasser-, Fäkalien- und Stromversorgung“ befindet sich direkt am Stellplatz. Ihnen stehen die Sanitäreanlagen an der Touristik-Information zur Verfügung. Informieren Sie sich über die Wesermarsch und die umliegenden großen Städte. Eine Informationstafel beim Stellplatz gibt Ihnen erste wichtige Informationen über die Stadt.

## Kontakt:

An der Kaje 1a, 26931 Elsfleth

Tel.: 0 44 04 - 504 60

E-Mail: [info@elsfleth-tourismus.de](mailto:info@elsfleth-tourismus.de)

Internet: [www.elsfleth.de](http://www.elsfleth.de)

# Campingplatz Juliusplate

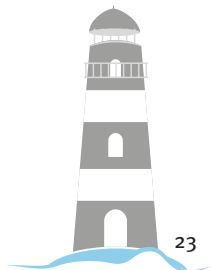
## Berne



Öffnungszeiten	12.04. - 30.09.
Größe	30 Stellplätze
Preis in € pro Stellplatz/Nacht	9,00 € + 5,00 € / Person
Strom	0,60 € / kW
Wasser	Inklusive
Abwasser	Inklusive
Dusche/WC	Dusche 0,90 € / 5 min., WC
Hunde erlaubt?	1,00 € / Tag
WLAN	Kostenlos
Koordinaten	53°11'47.5"N 8°30'40.7"E

Der Campingplatz "Juliusplate" liegt inmitten eines kleinen Naturschutzgebietes. Geschützt durch einen Sommerdeich direkt an der Weser auf ebenem Wiesengelände mit gutem Baumbestand. Am weitläufigen Sandstrand kann man den gesamten Überseeschiffsverkehr von und nach Bremen „hautnah“ an sich vorbeiziehen lassen. Von hier haben Sie einen idealen Ausgangspunkt für Exkursionen in die gesamte Wesermarsch sowie in die Städte Oldenburg, Bremerhaven und Bremen. Naturliebhaber kommen bei Erkundungen zu Fuß, per Rad oder per Kanu in der Umgebung von Berne auf ihre Kosten. Für Ihre Planungen sind wir Ihnen gerne mit Vorschlägen behilflich.

Kontakt:  
Juliusplate 4, 27804 Berne  
Tel.: 0 44 06 - 16 66  
E-Mail: [camping@juliusplate.de](mailto:camping@juliusplate.de)  
Internet: [www.juliusplate.de](http://www.juliusplate.de)



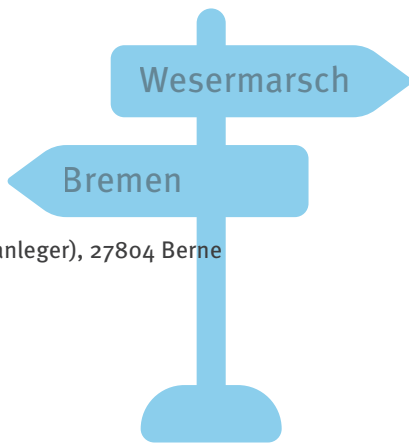
# Stellplatz am Fähranleger

## Matzen, Berne



Öffnungszeiten	Ganzjährig
Größe	4 Stellplätze
Preis in € pro Stellplatz/Nacht	Inklusive
Strom	2,00 € / 6 Std.
Wasser	1,00 € / 60 Liter
Abwasser	Inklusive
Dusche/WC	Nein
Hunde erlaubt?	Ja
WLAN	Nein
Koordinaten	53°10'46.5"N 8°33'28.6"E

Gebührenfreier Stellplatz für vier Mobile in Matzen. Überwiegend ebener Platz mit befestigtem Untergrund. Am Platz gibt es einen Imbiss/Restaurant. Die Freizeitmöglichkeiten im Umkreis sind die Juliusplatte, die Storchenstation, das Arboretum und viele kleinen Kirchen.



Kontakt:

Motzener Straße (direkt am Fähranleger), 27804 Berne

Tel.: 0 44 06 - 94 11 10

E-Mail: [touristik@berne.de](mailto:touristik@berne.de)

Internet: [www.berne.de](http://www.berne.de)

# Wohnmobilstellplatz *Lemwerder*



Öffnungszeiten	Ganzjährig
Größe	5 Stellplätze
Preis in € pro Stellplatz/Nacht	Inklusive
Strom	Nein
Wasser	Nein
Abwasser	Nein
Dusche/WC	Nein
Hunde erlaubt?	Ja
WLAN	Nein
Koordinaten	53°10'11.9"N 8°36'01.6"E

Fünf Stellplätze, direkt an der Weser zwischen Lürssen und Vulkansiedlung, nicht weit vom Drachenfestgelände. Für schöne Spaziergänge auch gerne mit Hund. Der Stellplatz an der Weser verfügt zwar über keine Ver- und Entsorgungseinrichtungen, ist aber von der Lage her, direkt an der Weser, interessant.


## Kontakt:

An der Weser links auf die Industriestraße,  
hinter Lürssen rechts, der Ausschilderung folgend

Tel.: 0 42 1 - 67 39 11

E-Mail: [tourismus@lemwerder.de](mailto:tourismus@lemwerder.de)

Internet: [www.lemwerder.de](http://www.lemwerder.de)



# Peter-Baxmann-Platz

## Lemwerder



Öffnungszeiten	Ganzjährig
Größe	50 Stellplätze
Preis in € pro Stellplatz/Nacht	3,00 €
Strom	1,00 € / 8 Std.
Wasser	Gegen Spende
Abwasser	Gegen Spende
Dusche/WC	Nein
Hunde erlaubt?	Ja
WLAN	Nein
Koordinaten	53°09'27.5"N 8°37'04.5"E

In ruhiger Lage, direkt am Hallenbad Lemwerder, ca. 10 Gehminuten vom Ortskern entfernt ist der Peter-Baxmann-Platz. Hier stehen Ihnen 50 Stellplätze mit Anlagen für Ver- und Entsorgung (Bodeneinlass) und Strom zur Verfügung. In der Nähe gibt es einen Lebensmittelladen, Apotheken und Gastronomie. Hunde an der Leine sind herzlich willkommen. Von Lemwerder aus erreicht man Bremen in nur ein paar Minuten mit der Fähre.

### Kontakt:

Schlesische Straße 16 bis 17, 27809 Lemwerder

Tel.: 0 42 1 - 67 39 11

E-Mail: [tourismus@lemwerder.de](mailto:tourismus@lemwerder.de)

Internet: [www.lemwerder.de](http://www.lemwerder.de)

# Weitere Reisemobilstellplätze *in der Wesermarsch*

Reisemobilhafen am Yachtclub  
Lagunenweg  
26969 Butjadingen

Campingplatz Nordenham an der Weser  
Strandallee 11  
26954 Nordenham

Reisemobilplatz „Drei Eichen“  
Kreuzmoorstraße 28  
26349 Jade

Hoepken's Hof und Campingplatz  
Molkereistraße 64  
26349 Jade-Augusthausen

Henken's Reisemobilstellplatz  
Lagunenweg 1  
26969 Butjadingen



# Veranstaltungshöhepunkte

## Januar

Neujahrsschwimmen, Nordseelagune Butjadingen  
Motorradmesse, Markthallen Rodenkirchen

## Februar

Karneval in Eckwarden / Burhave

## April

Nordenhamer Autofrühling, Nordenham

## Mai

Nordenhamer Oldtimertage, Nordenham  
Hafen- und Stadtfest Elsfleth (alle zwei Jahre)  
„Der kleine Gartenmarkt“, Elsfleth (immer Muttertag)  
Jazzfrühschoppen auf der Juliusplate, Berne (immer Pfingsten)  
Zirkus- und Drachenfest, Friesenstrand Tossens (immer Pfingsten)  
Hafenfest, Rodenkirchen (alle zwei Jahre)

## Juni

Landpartie Garten & Ambiente, Friedeburgpark zu Nordenham  
Stadtfest Brake, Innenstadt und Kaje Brake  
Berner Ollenfest, Berne (alle zwei Jahre)  
Mühlenwochenende, Seefeld

## Juli

Strandfest Burhave  
Krabbenkutterregatta, Hafen Fedderwardersiel (Juli oder August)  
Seifenkistenrennen, Butjadingen, Feldhausen

## August

Friesisch schottischer Mehrkampf, Iggewarden  
Lagune in Flammen, Nordseelagune Burhave  
Kulturwochen GEZEITEN, Butjadingen  
Binnenhafenfest, Binnenhafen Brake  
Stadtfest Nordenham, Innenstadt Nordenham  
Birkenfest, Ovelgönne/Rüdershausen  
Drachen über Lemwerder, Ritzenbüttler Sand  
Klassik im Park, Nordenham  
Sommerlounge an der Kaje, Brake

## September

Kulinarischer Herbst, Hafen Fedderwardsiel, Butjadingen  
Kulturwochen GEZEITEN, Butjadingen  
Roonkarker Mart, Marktplatz Rodenkirchen  
Ovelgönner Pferdemarkt, Ovelgönne  
Elsflether Krammarkt, Kaje Elsfleth  
Wasserwand, Jade  
Lange Nacht der schönen Künste, Nordenham  
Herbst- und Staudenmarkt, Bronzezeithaus Stadland

## Oktober

Bauern- und Handwerkermarkt, Hafen Fedderwardsiel  
Ochsenmarkt, Nordenham  
Herbstmarkt der Landfrauen, Innenstadt Brake  
Zugvogeltage  
Kürbisfest, Jade

## November

Kunst & Hobby, Markthallen Rodenkirchen

## Dezember

Dinner for One, Atrium Burhave  
Nordenham on Ice mit Weihnachtsmarkt, Nordenham  
Schneeflöckchenmarkt, Museumsgarten Brake  
Weihnachtsmarkt, Rodenkirchen  
Singen unterm Weihnachtsbaum, Elsfleth

Die genauen Termine und weitere Veranstaltungen  
finden Sie unter: [www.NordseeJadeWeser.de](http://www.NordseeJadeWeser.de)



